

Erdkunde Klasse 5a

Lieber Schüler, Liebe Schülerin,




ich hoffe, du hast die Aufgaben des letzten Gipfelplans gemacht. Leider habe ich nur von einigen eine Rückmeldung erhalten. Ich bitte Dich, mir die Lösungen per E-Mail zu schicken. Du kannst deine Hausaufgaben einscannen oder abfotografieren.

Die Lösungen schickt ihr bitte an: FrauH-I@web.de

Wenn du das nicht schaffst, dann sammel alle Arbeitsblätter und Lösungen (Extrablätter) in einem Schnellhefter. Beschrifte den Schnellhefter mit deinem Namen und gib ihn in der Schule ab. Letztes Abgabedatum: 29. Mai 2020 (Briefkasten einwerfen!)

Lies die Texte im Buch bitte sorgfältig durch. Mach die Aufgaben aus dem Buch und schreibe sie auf ein EXTRABLATT Papier. Bearbeite das Arbeitsblatt 2 + 3 . Wenn du das Arbeitsblatt nicht ausdrucken kannst, kopiere die Aufgaben auf ein Extrablatt. Bitte schreibe ordentlich.

Die Aufgabe im Buch zum Thema „Rekorde der Erde“ bis zum 18. Mai 2020 erledigen. Die Aufgaben zum Thema „Kontinente und Ozeane“ bis spätestens 29. Mai 2020 erledigen und an meine E-Mailadresse schicken!

Aufgaben		Erledigt 	Am:	Kann ich! 	Kann ich nicht! 
<ul style="list-style-type: none"> • ... Rekorde der Erde 	<p>Erklärung: Prüfe Dich und dein Wissen! Unter folgendem Link gibt es ein kleines Wissensquiz der HS VILS über die „Rekorde der Erde“. Es handelt sich um insgesamt 29 Fragen. Ihr habt 4 Möglichkeiten zur Auswahl. Die Lösung wird mit <i>richtig</i> angezeigt. http://www2.hs-vils.tsn.at/wiffzack/geografie/Rekorde/RekmcmB.htm</p> <p>Aufgabe: - Buch S. 30 Nr. 2</p>				
<ul style="list-style-type: none"> • ... Planet Erde <p>Zusatzaufgabe → Freiwillige Aufgabe</p>	<p>Erklärung: Die Welt besteht aus Land und Wassermassen. Es gibt sieben Kontinente auf der Erde. Dadurch ergibt sich die Unterscheidung zwischen Kontinenten und Ozeanen. Es gibt auch Gebiete auf der Erde, die weit über die Ländergrenzen von Staaten hinausgehen. Hast du die folgenden Regionen schon mal gehört? Finde spielerisch heraus, wo sich die 20 bekannten Regionen der Welt befinden. Öffne folgenden Link zum Weltquiz von Cornelsen: https://world-geography-games.com/de/regionen.html</p> <p>Wenn du in der oberen rechten Ecke auf <i>Lösung anzeigen</i> anklickst, werden die richtigen Antworten alle auf einmal gezeigt.</p> <p>Aufgaben: - Arbeitsblatt 3 (Malvorlage Weltkarte) → Du kannst auch das Arbeitsblatt aus dem letzten Gipfelplan übernehmen. Trage mit Bleistift die 20 Regionen der Welt auf der Karte ein, die du im Quiz kennengelernt.</p>				

<p>• ... Kontinente und Ozeane</p> <p>Muss gemacht werden!</p>	<p>Erklärung: Buch S. 24 und 26 lesen. Alle Texte lesen!</p> <p>Aufgaben:</p> <ul style="list-style-type: none"> - Buch S. 25 Nr. 1 - Buch S. 26 Nr. 3 <p>Erklärung: Mit dieser Animation des Klett Verlags kannst du dein Wissen zum Thema „Kontinente und Ozeane“ online überprüfen. Es gibt insgesamt 3 interaktive Seiten! Kopiere den Link und lade die Seite hoch. Ergänze die Kontinente und Ozeane. Ziehe die auf der rechten Seite stehenden Begriffe in die weißen Felder. Wenn du alles ausgefüllt hast, bestätige deine Angaben mit der OK-Taste. Die falschen und richtigen Ergebnisse werden farblich angezeigt. So kannst du dich selbst überprüfen. Auf der letzten Seite musst du einen Lückentext ausfüllen.</p> <p>Aufgaben: Einfach den folgenden Link zur Animation anklicken und loslegen! https://bridge.klett.de/PUE-UZJRD5Z36H/?code=hc868p</p> <p>Aufgaben:</p> <ul style="list-style-type: none"> - Arbeitsblatt 1 - Arbeitsblatt 2 <p>Die beiden Arbeitsblätter 1 + 2 kannst du auch ohne Hilfe der Animation lösen.</p>				
--	---	--	--	--	--

Die Lösungen schickt ihr bitte an: FrauH-I@web.de